

2224225


रसीद दस्तावेज वंगरह

10300

क्रि. सं. की सं.	व्यक्ति का नाम दस्तावेज की तारीख या किस्म में मु. बंद लिखाया गया हो जिसके बाबत मीस टांग्रिल हुई हो उसके ऊपर लिखी हुई इबारत	नदत फीस (अगर हो तो) दखल शुदा	रजिस्ट्री के ओहदेदा के छोटे दस्ताखत
(1)	(2)	(3)	(4)
	दीपक अग्रवाल	120221	
	150,09,240/-	25	
	5 AUG 2011	120246	

5 AUG 2011

रस-पंजीय



छत्तागढ़ CHHATTISGARH विक्रय विलेख

E 658231

कीमती रूपये 1,50,09,240 / -

(अक्षरी एक करोड़ पचास लाख नौ हजार दो सौ चालीस रूपये)

रा.नि.म. - धरसीवा,

ग्राम - दोंदेखुर्द, प.ह.नं. - 95 / 13

बाजार भाव 1,50,09,240 / - रूपये मात्र

कुल स्टांप शुल्क 10,16,900 / - रूपये मात्र

विक्रेता :-

कौशिल्या रियल इस्टेट प्रा.लि.,

(भारतीय कम्पनी अधिनियम 1956 के अन्तर्गत,

विधिवत पंजीकृत एक कम्पनी)

कार्या. - आर्सन प्लाजा, लोधीपारा चौक, विधान सभा रोड,

रायपुर तह. व जिला - रायपुर (छ.ग.)

द्वारा डायरेक्टर: दीपक अग्रवाल, आयु-47 वर्ष

पिता - स्व. एन.सी. अग्रवाल

निवासी - बंगला नंबर - 67 ऐश्वर्या रेसीडेन्सी,

जी.ई. रोड, रायपुर तह. व जिला - रायपुर (छ.ग.)

Pan No. - AADCK1189J

कृपा पुस्तिका नं. - 1155712

पिन कोड: 492011

For, Singhania Goel Builders

Partner

कमरा: 2

For, SINGHANIA GOEL BUILDERS

PARTNER

201

क्रमांक 509 दिनांक 3/8/11 कोमत

विश्रेता काठमाडौं जिल्ला अदालत, काठमाडौं

पिता / पति / वेवादीपक अशोक शर्मा पौडेल (छ.प.)


निवासी काठमाडौं महानगरपालिका, काठमाडौं (छ.प.)

सहोदर/सहोदरी जयप्रकाश शर्मा (छ.प.)

पत्नी/पति श्रीमती/श्रीमान श्रीमान शर्मा (छ.प.)

वामनामा पतिपत्नी मृतक

Handwritten signature



दीपक शर्मा
 श्री. शंकर शर्मा
 श्रेया शर्मा
Signature

मूलांक मूलक 8258000 = ००

(क) पंजीयत मूल्य 50092 = ००

(ख) नयाँ मूल्य 41275 = ००

(ग) 25 = ००


1016950 = ००

Signature

उप-पञ्जीयक, काठमाडौं

4 AUG 2011

Signature



छत्तीसगढ़ CHHATTISGARH

::2::

E 658232

केता :-

सिंघानिया गोयल बिल्डकॉन

कार्या. - तृतीय एवं चतुर्थतल श्याम चेम्बर,

कबीर नगर रोड, हीरापुर, रायपुर(छ.ग.)

द्वारा भागीदार : सिंघानिया बिल्डकॉन प्रा.लि.

द्वारा डायरेक्टर : श्री सुबोध सिंघानिया आयु 42 वर्ष

पिता - श्री श्यामलाल सिंघानिया

निवासी - 5 स्कूल रोड चौबे कालोनी, रायपुर

तह. व जिला - रायपुर (छ.ग.)

Pan No. - ABYFS2230F

पे.कोड- 492011

For SINGHANIA GOEL BUILDCON

PARTNER

विक्रयशुदा सम्पत्ति का विवरण :-

विक्रेता के स्वामित्व एवं आधिपत्य की भूमि ग्राम - दोंदेखुर्द,
प.ह.न. - 95/13, रा.नि.मं. - धरसीवा, तहसील व जिला रायपुर(छ.ग.)
में स्थित है, जिसका विवरण निम्नानुसार है :-

खसरा नंबर	रकबा	खसरा नंबर	रकबा
85/5	0.207 हे.	110/4	0.162 हे.
85/6	0.086 हे.	111/10	0.113 हे.
85/8	0.114 हे.	117/3	

For, Singhania Goel Buildcon

Partn

कमरा: 3

For S. Singhania Real Estate Private Limited

Director

202

For, SINGHANIA GOEL BUILDCON

PARTNER

क्रमांक 500 दिनांक 3/8/11 कोत 501/-
 जिला/परि/देस
 जिला (कम)
 महीना
 ब्रेक
 सिविली
 बास्के

अर्द्ध अनायास
 टाफर प्रिन्सा,
 जेब नगर, नगर, (क)

दीपक शिखवाल
 स्व० अनठ सी० शिखवाल
 नि० - बंगलाने 67 रेखिया
 रेलाडेली जी० 50 रोड
 समान

सुवोषी शिखवाल
 श्री० - सुधाप्रलाय शिखवाल
 नि० - चोई झालोय
 5- लूला रोड
 समान


तहसील व जिला रायपुर, स्वीकार के लिए कि तपाकथित
 जिला नगर, जिला नगर वा और प्रतिफल
 के पुरे, 1,50,09,240
 एवम् 25 लाख की
 प्रतिफल की
 बाबत जारी है।

1) गणेश सोमवानी 310 सुकुमचंड लोनावानी, चोई रोड समान
 2) शशीकान्त सिंह 310 सतारख सिंह, डंगरिया समान

जो बांध वकील निष्पादक/का
 की जमाना के दिनांक में जो
 दिनांक 4 AUG 2011
 के म

भारतीय गैर न्यायिक

पचास
रुपये
रु. 50



FIFTY
RUPEES
Rs. 50

INDIA NON JUDICIAL

छत्तीसगढ़ CHHATTISGARH

::3::

E 658233

85/17 ✓	1.097 हे.	117/4 ✓	0.040 हे. ✓
107/9 ✓	0.267 हे.	117/7 ✓	0.093 हे. ✓
109 ✓	0.619 हे.	117/8 ✓	0.089 हे.
110/3 } ✓		117/2 } ✓	
111/7 } ✓	0.154 हे. ✓	117/6 } ✓	0.109 हे.
कुल खसरा 11 एवं कुल रकबा 3.150 हे.			
84 ✓	0.146 हे.	107/8 ✓	0.194 हे.
85/1 ✓	0.255 हे.	110/2 ✓	
85/9 ✓	0.368 हे.	111/6 ✓	0.202 हे.
85/12 ✓	0.251 हे.	116/2 ✓	0.397 हे. ✓
85/13 ✓	0.243 हे.	117/5 ✓	0.061 हे.
85/14 ✓	0.274 हे.	118/5 ✓	0.417 हे.
88/1-2 ✓	0.409 हे.	120/1 ✓	0.684 हे.
88/3 ✓	0.368 हे.	120/2 ✓	0.175 हे.
104 ✓	0.186 हे.	120/3 ✓	0.230 हे.
107/1 ✓	0.809 हे.	121/1 ✓	0.283 हे.
107/2 ✓	0.203 हे.	121/2 ✓	0.478 हे.
107/3 ✓	0.195 हे.	122 ✓	0.603 हे.
107/5 ✓	0.049 हे.	123/2 ✓	0.194 हे.
107/6 ✓	0.202 हे.		

कुल खसरा 26 एवं कुल रकबा 7.876 हे.

For Koushalya Real Estate Private Limited

For, Singhania Goel Buildcon

Partner

कमरा: 4

FOR SINGHANIA GOEL BUILDCON

203

PARTNER

503

भारतीय नैर न्यायिक

पचास
रुपये

रु. 50



FIFTY
RUPEES

Rs. 50

INDIA NON JUDICIAL

छनीसगढ़ CHHATTISGARH

::4::

E 658234

इस तरह कुल खसरा 37 एवं कुल रकबा 11.026 हेक्टेयर (अक्षरी ग्यारह दशमलव शून्य दो छः हेक्टेयर) अर्थात् 27.24 एकड़ (अक्षरी सत्ताईस दशमलव दो चार एकड़) भूमि है। विक्रयकृत भूमि मुख्य मार्ग से 1/2 कि.मी. अंदर स्थित है। विक्रयकृत भूमि एक फसली धन्हा सिंचित भूमि है। विक्रयकृत भूमियों को संलग्न नक्शे में विस्तृत रूप से लाल रंग से घेरकर दर्शाया गया है।

चतुर्सीमा निम्नानुसार है :-

खसरा कमांक 85/5,110/4, 85/6, 111/10, 85/8, 117/3, 85/17, 117/4, 107/9, 117/7, 109, 117/8, 110/3,117/2, 111/7

उत्तर में : शरद अग्रवाल की भूमि
दक्षिण : राम सजीवन की भूमि
पूर्व में : शरद अग्रवाल की भूमि
पश्चिम : रागिनी व्यापार

खसरा नंबर 84
उत्तर में : नहर
दक्षिण : प्रेम चंद जैन की भूमि
पूर्व में : रोड रास्त
पश्चिम : नहर

खसरा नंबर 107/8 एवं 107/2
उत्तर में : राजेश जैन की भूमि
दक्षिण : प्रेम चंद जैन की भूमि
पूर्व में : शशांक की भूमि
पश्चिम : राजेश जैन की भूमि

For Koushalya Real Estate Private Limited

For, Singhania-Goel Buildcon

कमरा: 5

[Signature]

Partner

For SINGHANIA GOEL BUILDCON

PARTNER


204

408

भारतीय नैर न्यायिक

पचास
रुपये

रु. 50



FIFTY
RUPEES

Rs. 50

INDIA NON-JUDICIAL

छत्तीसगढ़ CHHATTISGARH

E 658235

::5::

ख. नं. 110/2, 111/6,

उत्तर में : रूपेश जैन की भूमि
दक्षिण : राजेश जैन की भूमि
पूर्व में : राजेश जैन की भूमि
पश्चिम : शरद की भूमि

ख. नं. 85/1, 85/9, 85/12, 85/13,
85/14, 88/1-2, 88/3, 107/1

उत्तर में : सुनील कुमार की भूमि
दक्षिण : शरद अग्रवाल की भूमि
पूर्व में : संतोष की भूमि
पश्चिम : राजेश जैन की भूमि

ख. नं. 116/2, 117/5, 107/3, 107/5, 107/6, 121/1, 121/2,
122, 104, 123/3, 120/1-2-3, 118/5

उत्तर में : राजेश जैन की भूमि
दक्षिण : नरदहा खार
पूर्व में : पूरण की भूमि
पश्चिम : बेदराम की भूमि

For, Singhania Goel Buildcon

कमशः 8

Partner

For Koushalya Real Estate Private Limited

(Signature)

Director

FOR, SINGHANIA GOEL BUILDCON

(Signature)
PARTNER

205


Handwritten scribbles and lines, possibly a signature or initials.

203

भारतीय गैर न्यायिक

पचास
रुपये

रु. 50



FIFTY
RUPEES

Rs. 50

INDIA NON JUDICIAL

छत्तीसगढ़ CHHATTISGARH

::6::

E 653236

विक्रय प्रतिफल की राशि :-

विक्रय प्रतिफल की सम्पूर्ण राशि कीमती रूपये 1,50,09,240/-
(अक्षरी एक करोड़ पचास लाख नौ हजार दो सौ चालीस रूपये मात्र) को
क्रेता ने विक्रेता को निम्नानुसार प्रदान किया है :-

दिनांक	राशि	चेक नंबर	बैंक
01.10.2011	25,00,000 /-	514804	बैंक आफ बड़ौदा
01.11.2011	25,00,000 /-	514805	बैंक आफ बड़ौदा
01.12.2011	25,00,000 /-	514806	बैंक आफ बड़ौदा
01.01.2012	25,00,000 /-	514807	बैंक आफ बड़ौदा
01.02.2012	25,00,000 /-	514808	बैंक आफ बड़ौदा
01.03.2012	25,09,240 /-	514809	बैंक आफ बड़ौदा

कुल:- 1,50,09,240/- (अक्षरी एक करोड़ पचास लाख नौ हजार
दो सौ चालीस रूपये मात्र) जिसे विक्रेता ने क्रेता से प्राप्त कर लिया है। इस
तरह विक्रेता को क्रेता से भूमि का संपूर्ण विक्रय मूल्य की राशि प्राप्त हो गयी
है जिसे विक्रेता एतद् द्वारा प्राप्त करना स्वीकार करता है। उपरोक्त अनुसार
रकम प्राप्त होने के उपरांत विक्रेता को क्रेता से कुछ भी लेना या पाना शेष
नहीं है।

यह कि उपरोक्त वर्णित भूमि विक्रेता के स्वामित्व व आधिपत्य की भूमि
है तथा समस्त शासकीय राजस्व अभिलेखों में विक्रेता का नाम बतौर मालिक
दाखिल काबिज के दर्ज है तथा विक्रेता को उपरोक्त भूमि को किसी भी

कमरा: 7

For K. Isharya Real Estate Private Limited

For, Singhania Goel Builders

FOR SINGHANIA VIA GOEL BUILDCON

Director

Partner

PARTNER


206



भारतीय गैर न्यायिक

पचास
रुपये

₹. 50



FIFTY
RUPEES

Rs. 50

INDIA
INDIA NON JUDICIAL

छत्तीसगढ़ CHHATTISGARH

::7::

E 558237

व्यक्ति, संस्था आदि को विक्रय, दान, रहन या अन्यथा अंतरित करने का पूर्ण वैध अधिकार प्राप्त है ।

यह कि आज दिनांक को विक्रेता ने अपनी क्रेता के पास विक्रय प्रतिफल की संपूर्ण राशि प्राप्त कर विक्रय कर दिया है तथा क्रेता को उक्त भूमि का दखल कब्जा देकर उसे उक्त भूमि का मालिक वो स्वामी बना दिया है । विक्रेता को जो भी उक्त भूमि पर हक हित व अधिकार प्राप्त थे वे सभी अब क्रेता में समाहित हो गये हैं ।

अब क्रेता इस बिक्रीपत्र के अकेले आधार पर मुझसे अर्थात् (विक्रेता से) अन्य कोई सहमति या स्वीकृति पत्र लिये बिना ही राजस्व अभिलेखों में उपरोक्त विक्रयशुदा भूमि के स्वामी के रूप में विक्रेता के स्थान पर अपना नाम बतौर स्वामी एवं कब्जाधारी के रूप में दर्ज करावें, नामांतरण करावें, अपने नाम लगान टैक्स शुल्क जमा करें, अनुज्ञा प्राप्त कर निर्माण कार्य करें, अपनी इच्छानुसार उपयोग-उपभोग करें या किसी अन्य व्यक्ति या संस्था के पक्ष में विक्रय दान, रहन या अंतरित करें । इस पर विक्रेता तथा उनके वारिसनों को कोई आपत्ति नहीं और न भविष्य में रहेगी यदि भविष्य में कोई आपत्ति ली जाती है तो वह इस विक्रय विलेख के समक्ष झूठी, शून्य और अवैध मानी जावेगी तथा यदि भविष्य में ली गई आपत्ति के फलस्वरूप क्रेता के स्वामित्व व आधिपत्य से विक्रयशुदा भूमि का कुल या कुछ भाग निकल जायेगा तो विक्रेता तथा उसके वारिसान उस निकले हुए भाग की कुल कीमत मय तरक्की, नुकसानी के देनदार रहेंगे ।

For Koushalya Real Estate Private Limited

कमशः 8

Neeraj

Director

For, Singhania Goel Builders
For, Singhania Goel Builders

Partner

PARTNER

207

708

भारतीय गैर न्यायिक

पचास
रुपये

रु. 50



FIFTY
RUPEES

Rs. 50

INDIA NON JUDICIAL

एसीमगढ़ CHHATTISGARH

::8::

658430

इसके पूर्व विक्रेता के द्वारा उपरोक्त विक्रयशुदा भूमि को किसी अन्य व्यक्ति या संस्था के पास विक्रय, दान, रहन या अन्यथा अंतरित नहीं किया है और न ही अंतरित करने की कोई संविदा ही की गई है और विक्रय शुदा भूमि किसी भी शासकीय, अर्धशासकीय संस्था में धारित नहीं है तथा विक्रयशुदा भूमि कहीं भी बंधक नहीं रखी गई इस प्रकार आज दिनांक को विक्रयशुदा संपत्ति पूर्णतः भारमुक्त एवं पाक-साफ है ।

विक्रेता के द्वारा विक्रयशुदा भूमि पर लगने वाले आज तक का देय समस्त लगान, कर टैक्स आदि को अदा कर दिया गया है आज दिनांक के पश्चात क्रेता अदा करेगा । पंजीयन का संपूर्ण खर्च क्रेता द्वारा वहन किया गया है ।

यह कि इस विक्रय अलेख के निष्पादन से किसी भी शासकीय, अर्धशासकीय आदेशों व नियमों की अवहेलना नहीं होती है और न ही छ.ग. भूरा. संहिता 1959 के प्रावधानों का उल्लंघन नहीं होता और न ही भूमि भूदान इत्यादि से प्राप्त की गई है और न ही शासकीय पट्टे पर प्राप्त की गई है ।

भारतीय मुद्रांक अधिनियम की धारा 27 के तहत सभी तथ्यों का वर्णन सही-सही किया गया है ।

यह कि इस विक्रय विलेख का प्रारूप- विक्रेता के द्वारा उपलब्ध कराये गये दस्तावेजों एवं दिये गये दिनांक के अनुसार तैयार किया गया है ।

For Koushalya Real Estate Private Limited

कमशः 9

[Handwritten Signature]

Director

For, Singhanian Goel Buildcon

For SINGHANIA GOEL BUILDCON

PARTNER

208

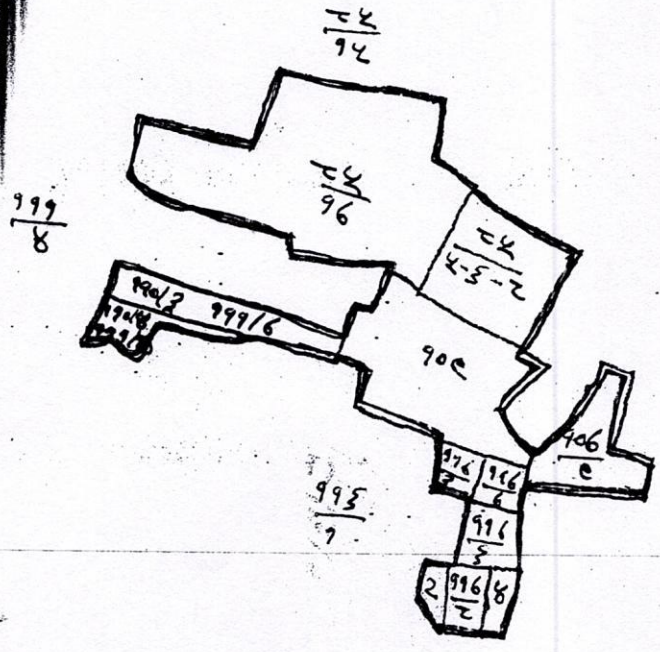
[Handwritten Signature]
Partner

[Faint, illegible handwritten text]

2008


N
↑


प्रतिलिपि नक्शा
बन्धोपल नम्बर 230/24e
ग्राम - गेदेरुड
पटवारी हुक्का नम्बर - 13
राजस्व निरोधक मंडल धरसीवां
तह - रायपुर जि - रायपुर
नं 9866/62
दिनांक 11/11/11




- ① पूर्व में 2126 मगु का क्षेत्र
- ② पश्चिम में बसमनजीवगु का क्षेत्र
- ③ उत्तर में 2126 मगु का क्षेत्र
- ④ दक्षिण में बानिकी ठामपर-

टीप :- जिन्हें कितल वकत न. के बिग्री हेतु च्याही जाही


 एम० एस० ठाकुर
 पटवारी
 प० न०-13


 For, Singhania Goel Buildcon
 Partner

SINGHANIA GOEL BUILDCON

 PARTNER

(005)

प्रतिलिपि किस्त बंदी खतौनी आसामीवार

ग्राम दौदेरकुड प.ह.नं. १३ रा.नि.मं. धरबीवा तहसील रायपुर जिला रायपुर

खाता क्रमांक	नाम कास्तकार पिता/पति का नाम एवं निवास स्थान	विकय शुदा भूमि का विवरण					कैफियत	
		खसरा नं.	हेक्टेयर	एकड़ खसरा	लगान रु०	खसरा	रु०	
२६	श्री शिल्पा विमलकेट	२२/१	०.२०६	१११/३	०.१२४	११६/६	०.०८३	
	प्राबलिक ड्रारा डायरेक्टर	२२/३	०.०८६	१११/६		११६/८	०.०२८	
	दीपक अण्डा पिठ खनोसी	२२/८	०.११४	११०/४	०.१६२	११६/२	०.१०८	
	डिप्टा साठ खेडवर्मा	२२/१६	१.०८६	१११/१०		११६/३		०.११३
	बिबीडंली धरबीवा	१०६/८	०.२६६	११६/३	०.४१३	११६/३		
	१०८	०.६१८	११६/४	०.०४०				
						मे० ११	२.१२०	

४.३४

- क्या भूमि शासकीय पट्टे की है या नहीं हां/नहीं नहीं
- यदि हां तो कब से पट्टे पर दी गई है। वर्ष
- भूमि सिंचित है अथवा असिंचित:-सिंचित/असिंचित सिंचित
- भूमि की वर्तमान स्थिति धनहा/भरी/भांठा/बाड़ी आबादी/आदि धनहा
- कौन सी फसल बोई जाती है। धान
- भूमि एक फसली है या दो फसली : एक फसली/दुफसली होने पर कौन सी फसल बोई जाती है। खंड पुसली
- मिसल बंदोबस्त के अनुसार भूमि का वर्गीकरण डोरसा,कन्हार, गभार, मटासी,वाड़ी अथवा अन्य कन्हार
- ग्राम स्थल से दूरी लगभग १/४ डिग्री
- क्या भूमि डब्ल्यू बी.एम./पक्की सड़क से लगी है:-हाँ/नहीं नहीं
- सिंचाई के स्रोत (साधन) : विद्युतपंप/डीजल पंप/कुआं/नहर/तालाब नहर
- भूमि पर किस - किस प्रजाति के कितने वृक्ष है। नहीं
- भूमि पर क्या कोई निर्माण हुआ है : हाँ तो कुआं,पंप,हाउस, डेयरी फार्म, अथवा नहीं। नहीं
- भूमि का उपयोग किस उद्देश्य हेतु हो रहा है। कृषि
- अन्य विवरण : स्थल निरीक्षण के समय

विक्रेता उपस्थित कृषक का हस्ताक्षर.
दिनांक : 11/05/2011


हस्ताक्षर पट्टा 11/11
ह.नं. 11/05/11
एम० एस० ठाकुर
पटवारी
प०६०१०-१३

Bank
210
Partner

क्रेता का हस्ताक्षर
For. SINGHANIA GOEL BUILDCON

For. Singhania Goel For. SINGHANIA GOEL BUILDCON

PARTNER



013

दिनांक 20/04/2018

पत्र क्रमांक 100/000

फार्म नं-1
फिरावन्दी खतीनी (आसामीवार)

वर्ष 2010-2018

दिनांक	राजपूर			तहसील			शरसीवा - एक			000/00			वर्ष के व्योरे
	वर्ष को सम्बन्धित	पर करकी	योग	वर्ष को सम्बन्धित	पर करकी	योग	वर्ष को सम्बन्धित	पर करकी	योग	वर्ष को सम्बन्धित	पर करकी	योग	
2													वर्ष के व्योरे
3													वर्ष के व्योरे
4													वर्ष के व्योरे
5													वर्ष के व्योरे
6													वर्ष के व्योरे
7													वर्ष के व्योरे
8													वर्ष के व्योरे
9													वर्ष के व्योरे
10													वर्ष के व्योरे
11													वर्ष के व्योरे
12													वर्ष के व्योरे
13													वर्ष के व्योरे
14													वर्ष के व्योरे
15													वर्ष के व्योरे
16													वर्ष के व्योरे
17													वर्ष के व्योरे
18													वर्ष के व्योरे
19													वर्ष के व्योरे
20													वर्ष के व्योरे
21													वर्ष के व्योरे
22													वर्ष के व्योरे
23													वर्ष के व्योरे

कोशिल्या रिवल स्टेट प्रा. लि. द्वारा उपरोक्त दीपक अग्रवाल प्रिमा एन.सी. अग्रवाल जॉति General पता दोरेबुर्द पृथि स्वामी

28	0.124	3.29	2.00	4.29
24/1	0.344			
24/2	0.382			
24/3	0.343			
24/4	0.308			
24/5	0.308			
24/6	0.308			
24/7	0.308			
24/8	0.308			
24/9	0.308			
24/10	0.308			
24/11	0.308			
24/12	0.308			
24/13	0.308			
24/14	0.308			
24/15	0.308			
24/16	0.308			
24/17	0.308			
24/18	0.308			
24/19	0.308			
24/20	0.308			
24/21	0.308			
24/22	0.308			
24/23	0.308			
24/24	0.308			
24/25	0.308			
24/26	0.308			
24/27	0.308			
24/28	0.308			
24/29	0.308			
24/30	0.308			
24/31	0.308			

Handwritten signature

FOR SINGHANIA GOEL BUILDCON

PARTNER

Handwritten signature
शरसीवा प्रिमा गोली
अतिरिक्त प्रिमा गोली
राजपूर

For, Singhania Goel Buildcon

Partner

112

[Faint, illegible handwritten text]

115

मूल्य करों का व्योम रखने पेश में

फार्म नं-1
फिरतबन्दी खतीनी (आसानीवार)

दिनांक १०/०५/२०११

हल्का ००१०

रा. नि. म. धरसीवा - एक

तहसील रायपुर

जिला रायपुर

वर्ष २०१०-२०११

पतिरवामी या शासकीय व्युत्पन्न का नाम	खतों के व्योरे		पिस्तो के व्योरे	वात और रकबाया योग		योग	पुगतान करने वाले व्यक्ति का नाम	वसुलिया		खजाने में जमा करने के व्योरे	पिस्ता		वर्ष की समाप्ति पर बाकी	वर्ष की समाप्ति के पश्चात की वसुलिया		जारी की गई आदेशिका के व्योरे	
	खतों में शामिल प्रत्येक क्रमांक का	प्रत्येक पुमान क्रमांक का क्षेत्रफल और खतों का कुल क्षेत्रफल		पुमान क्रमांक का क्षेत्रफल	राजस्व			उपकर	राजस्व		उपकर	राजस्व		उपकर	राजस्व		उपकर
2																	
3	११८/५	०.११०	✓														
	१२०/१	०.६८४	✓														
	१२०/२	०.१७५	✓														
	१२०/३	०.२३०	✓		७.२७	३.५०	१०.७७										
	१२१/१	०.२८३	✓														
	१२१/२	०.१७८	✓														
	१२१/३	०.६०३	✓														
	१२१/४	०.११४	✓														
	१२३/२	०.६०३	✓														
	१२३/३	०.११४	✓														
	१२३/४	०.६०३	✓														
	१२३/५	०.११४	✓														
	१२३/६	०.६०३	✓														
	१२३/७	०.११४	✓														
	१२३/८	०.६०३	✓														
	१२३/९	०.११४	✓														
	१२३/१०	०.६०३	✓														
	१२३/११	०.११४	✓														
	१२३/१२	०.६०३	✓														
	१२३/१३	०.११४	✓														
	१२३/१४	०.६०३	✓														
	१२३/१५	०.११४	✓														
	१२३/१६	०.६०३	✓														
	१२३/१७	०.११४	✓														
	१२३/१८	०.६०३	✓														
	१२३/१९	०.११४	✓														
	१२३/२०	०.६०३	✓														
	१२३/२१	०.११४	✓														
	१२३/२२	०.६०३	✓														
	१२३/२३	०.११४	✓														
	१२३/२४	०.६०३	✓														
	१२३/२५	०.११४	✓														

212

Developed By NIC

P/1155712

प्रतिलिपि देने वाले के हस्ताक्षर :
नाम, पद एवं दिनांक :

[Signature]
Partner

For, Singhania Goel Buildcon

[Signature]
श्री. अ. वि. गुजराल
अतिरिक्त तहसीलदार
रायपुर

[Signature]
P/1155712
दस्तावेज नं-3
4008010-13

[Signature]
Nizami

11-15

8/9

फॉर्म पी-II
खसरा

वर्ष की है - की है
जानकारी - की है

रा.नि.मं. ००१०

भरसावा - एक

तहसील

रायपुर

जिला रायपुर

वर्ष २०१०-२०११

शेखर/अथ यदि भूमि खानों में संयोजित न हो तो उसका वर्णन)	कच्चेदार का नाम, उसके पिता का या पति का नाम तथा निवास स्थान, अधिकार किसके अन्तर्गत भूमिधारण की गई है और देय राजस्व का लगान	किसी भूमिधारण या पट्टेदार का या किसी मालकी काररकार के उप पट्टेदार का नाम, पिता का नाम, लगान या पट्टे की रकम और उप-पट्टे पर हिस्से गये भाग का क्षेत्रफल	क्षेत्रफल		खत की भूमि		पट्टी का क्षेत्रफल			खत के बाहर के क्षेत्रों में नोंद गई फसल का नाम	कैफियत
			क्षेत्रफल दौरान में फसल उगाई गई	क्षेत्रफल	दुफसली क्षेत्रफल	चातुर्वर्ष की पट्टी	२ से ५ वर्ष तक की पट्टी	अन्य पट्टी अर्थात् ५ वर्ष से अधिक			
2	कोशल्या रियल स्टेट प्रा.लि. द्वारा डायरेक्टर (84)	कोशल्या रियल स्टेट प्रा.लि. द्वारा डायरेक्टर (84)	कुल क्षे. ०.१४६	अ -	कुल क्षे. ०.१४६	अ -					
3	दीपक अग्रवाल पिता एम.सी. अग्रवाल जाति General फला दोरेचुर्द भूमि स्वामी	दीपक अग्रवाल पिता एम.सी. अग्रवाल जाति General फला दोरेचुर्द भूमि स्वामी	कुल क्षे. ०.२५५	अ -	कुल क्षे. ०.२५५	अ -					
4	कोशल्या रियल स्टेट प्रा.लि. द्वारा डायरेक्टर (84)	कोशल्या रियल स्टेट प्रा.लि. द्वारा डायरेक्टर (84)	कुल क्षे. ०.२५५	अ -	कुल क्षे. ०.२५५	अ -					

813

ना.क्र. १६ के अनुसार
सिवाई नहर (शासकीय) से
पंचा. - नॉ0क्र023 आ0दि0
29/06/10 पंचायत पंचायत

सिवाई नहर (शासकीय) से

Remark

एम० सिंह/एम० ठाकुर

For, Singhania Goel Builders

Partner



(813)

[Faint, illegible handwritten text]

फार्म पी-II
खसरा

यदि वर्ष की है
को मानकारी
की जानकारी

को है
की है

दस्तावेज की है

दस्तावेज की है

रा.नि.मं.

शरणावा - एक

तहसील

रायपुर

जिला रायपुर

वर्ष २०१०-२०११

खेत की भूमि	खेत का क्षेत्रफल		खेत के बाहर के क्षेत्रों में बाँड़े गये फसल का नाम तथा क्षेत्रफल	वर्ष
	पड़ती का क्षेत्रफल	अपनी पड़ती		
1	कुल भि. - अ -	कुल भि. - अ -	कुल भि. - अ -	कुल भि. - अ -
2	कुल भि. - अ -	कुल भि. - अ -	कुल भि. - अ -	कुल भि. - अ -
3	कुल भि. - अ -	कुल भि. - अ -	कुल भि. - अ -	कुल भि. - अ -
4	कुल भि. - अ -	कुल भि. - अ -	कुल भि. - अ -	कुल भि. - अ -
5	कुल भि. - अ -	कुल भि. - अ -	कुल भि. - अ -	कुल भि. - अ -
6	कुल भि. - अ -	कुल भि. - अ -	कुल भि. - अ -	कुल भि. - अ -
7	कुल भि. - अ -	कुल भि. - अ -	कुल भि. - अ -	कुल भि. - अ -
8	कुल भि. - अ -	कुल भि. - अ -	कुल भि. - अ -	कुल भि. - अ -
9	कुल भि. - अ -	कुल भि. - अ -	कुल भि. - अ -	कुल भि. - अ -
10	कुल भि. - अ -	कुल भि. - अ -	कुल भि. - अ -	कुल भि. - अ -
11	कुल भि. - अ -	कुल भि. - अ -	कुल भि. - अ -	कुल भि. - अ -
12	कुल भि. - अ -	कुल भि. - अ -	कुल भि. - अ -	कुल भि. - अ -

214

पंचा. - नॉ0क्र023 आ0दि0
29/06/10 पंचायत पंचायत

पंचा. - नॉ0क्र023 आ0दि0
29/06/10 पंचायत पंचायत

पंचा. - नॉ0क्र023 आ0दि0
29/06/10 पंचायत पंचायत

पंचा. - नॉ0क्र023 आ0दि0
29/06/10 पंचायत पंचायत

प्रा0क्र023 आ0दि0
पंचायत



813

[Faint, illegible handwritten text]

7/8

[Faint, illegible handwritten text]

फॉर्म पी-II
खसरा

नंबर की है - की है
जानकारी - की है

हस्ता ०००१०

ग.नि.मं.

धरसावा - एक

तहसील

रायपुर

जिला

रायपुर

वर्ष २०१०-२०११

क्र.सं.	क्षेत्रफल (और यदि भूमि खाल में सम्मिलित न हो तो उसका वर्णन)	कच्चेदार का नाम, उसके पिता का या पति का नाम तथा पिता का स्थान, अधिकार निशके अन्तर्गत भूमिप्राप्त की गई है और देय राजस्व का लगान	किसी भूमिस्वामी या पट्टेदार का या किसी मोल्दारी कारतकार के उप पट्टेदार का नाम, पिता का नाम, लगान या पट्टे की रकम और उप-पट्टे पर दिये गये भाग का क्षेत्रफल	क्षेत्रफल निम्न वर्ग के क्षेत्र में फसल उगाई गई		खाली की भूमि				खाली के बाहर के क्षेत्रों में बाई गई फसल का नाम तथा क्षेत्रफल	केन्द्रीय
				फसल का नाम	क्षेत्रफल	दुफसली क्षेत्रफल	चालू वर्ष की पट्टी	२ से ५ वर्ष तक की पट्टी	अन्य पट्टी से अधिक		
2	०.८०९	कौशल्या रियल स्टेट प्रा.लि. द्वारा उपरोक्त (84)		5	6	7	8	9	10	11	12
				कुल सि ०.८०९	अ ०.८०९						
				कुल सि -	अ -						
				कुल सि १.२०१	अ १.२०१						
				कुल सि १.७५	अ १.७५						




Handwritten signature and initials.

Handwritten signatures and dates: 10/05/2011, 29/06/10.

पंचा. - नॉक024 आ0दि0
29/06/10 पंचायत पंचायत

पंचा. - नॉक023 आ0दि0
29/06/10 पंचायत पंचायत



फार्म पी-II
खसरा


निम्नलिखित वर्ग की है
- की है
- की है
- की है

शेखरफल (और यदि भूखत खालों में सम्मिलित न हो तो उसका वर्णन)	हल्का ०००१०	कम्बोदार का नाम, उसके पिता का या पति का नाम तथा निवास स्थान, अधिकार जिसके अन्तर्गत भूमिप्रापण की गई हो और देय राजस्व का लगान	भरसीवा - एक किसी परिचामी या पट्टेदार का या किसी मोल्दसी कारतदार के उप पट्टेदार का नाम, पिता का नाम, लगान या पट्टे की रकम और उप-पट्टे पर देय गये भाग का क्षेत्रफल	तहसील रायपुर		खालों की भूमि		पट्टों का क्षेत्रफल		खालों के बाहर के क्षेत्रों में कोई नई फसल का नाम तथा क्षेत्रफल	वर्ष २०१०-२०११	कैम्बिफल
				क्षेत्रफल जिसमें वर्ग के दौरान में फसल उगाई गई	क्षेत्रफल	दुफसली क्षेत्रफल	चालू वर्ष की पट्टी	२ से ५ वर्ष तक की पट्टी	अन्य पट्टी ५ वर्ष से अधिक			
०.०४९	२	कौशल्या रियाल स्टेट प्रा.लि. द्वारा इयोरक्टर (८४)	५	कुल सि ०.०४९ अ ०.०४९	६	७	८	९	१०	११	१२	
०.३०२	३	कौशल्या रियाल स्टेट प्रा.लि. द्वारा इयोरक्टर (८४)	२-खरीफ धानछिड़का विप (०.०४९)	कुल सि ०.३०२ अ ०.३०२	६	७	८	९	१०	११	१२	
०.१९४	४	कौशल्या रियाल स्टेट प्रा.लि. द्वारा इयोरक्टर (८४)	२-खरीफ धानछिड़का विप (०.१९४)	कुल सि - अ -	६	७	८	९	१०	११	१२	

सिचाई नहर (शासकीय) से
पंचा. - नॉक023 अं0दि0
29/06/10 पंचायत पंचायत
सिचाई नहर (शासकीय) से
पंचा. - नॉक023 अं0दि0
29/06/10 पंचायत पंचायत

217

Network



111
[Signature]

111
[Signature]

For, Singhania Civil Builders
Partner

518

1/13/11

में एवं करें का यथा उपरोक्त में

पिंढने वरं की है
 रोक की जानकारी - की है
 की जानकारी - की है

**फार्म पी-II
 खसरा**

दि: 20/6/2011

खसरा

रा.नि.मं.

धरतीवा - एक

तहसील

रायपुर

जिला रायपुर

वर्ष 2010-2011

खसरा नं.	क्षेत्रफल (और यदि भूमि खाल में सम्मिलित न हो तो उसका वर्णन)	हल्का 00010	कन्वेन्शन का नाम, उसके पिन का या प्लॉट का नाम तथा विचार स्थान, अधिकार जिसके अन्तर्गत भूमिप्रापण की गई हो और देय राजस्व का तागान	धरतीवा - एक	किसी भूमिखानगी या चूड़ार का या किसी मौलसी कारखाने के उप चूड़ार का नाम, पिन का नाम, तागान या चूड़ की रकम और उप-चूड़ पर दिये गये भाग का क्षेत्रफल	खाले की भूमि				खाले के बाहर के क्षेत्रों में बाड़े गये फसल का नाम तथा क्षेत्रफल	वर्ष		
						क्षेत्रफल निर्यात वरं के दोषन में फसल उगाई गई	क्षेत्रफल	दुफसली क्षेत्रफल	चातु वरं की पड़ती			पड़ती का क्षेत्रफल	पड़ती का क्षेत्रफल
0.392	कौशल्या रियाल स्टेट प्रा.लि. द्वारा उपरोक्त (84)					5	6	7	8	9	10	11	12
0.399	कौशल्या रियाल स्टेट प्रा.लि. द्वारा उपरोक्त (84)					कुल सि 0.202 अ 0.202							पंचा. - ना0क023 आ0दि0 29/06/10 पंचायत पंचायत
0.061	कौशल्या रियाल स्टेट प्रा.लि. द्वारा उपरोक्त (84)					कुल सि 0.061 अ -							पंचा. - ना0क023 आ0दि0 29/06/10 पंचायत पंचायत

218

Handwritten signature and scribbles

Handwritten signature and scribbles

For, Singhani Goel Buro
 Partner



215

[Faint, illegible handwritten scribbles]

नई फार्म का ब्योरा जयपुर में

से वर्ग की है
- की है
- की है
की जानकारी
- की है

फार्म बी-II
खसरा

दिनांक: 20/06/2018

वर्ष 2010-2018

शेअरफल (और यदि भूमि खार्ता में सम्मिलित न हो तो उसका वर्धन)	हलका 00080	रा.नि.मं.	धरसीवा - एक	तहसील	खार्ता की भूमि										वर्ष	
					रायपुर	निला	रायपुर	खार्ता की भूमि	खार्ता के बाहर के क्षेत्रों में नई गई फसल का नाम तथा क्षेत्रफल	केफियत						
					क्षेत्रफल निजसम वर्ग के क्षेत्र में फसल उगाई गई	खार्ता की भूमि	खार्ता के बाहर के क्षेत्रों में नई गई फसल का नाम तथा क्षेत्रफल	फसल का नाम	क्षेत्रफल	दुफसली क्षेत्रफल	चाहू वर्ग की फसली	फसली का नाम	क्षेत्रफल	फसल का नाम	क्षेत्रफल	वर्ष
0.870		कौशिल्या रियल स्टेट प्रा.लि. द्वारा डायरेक्टर (84)	किसी भूमिस्वामी या पट्टेदार वर या किसी मौकसी कारतकार के उप पट्टेदार का नाम, पिता का नाम, लगान या पट्टे की रकम और उपपट्टे पर दिये गये भाग का क्षेत्रफल	2-खरीफ धानछिड़का विप (0.870)	कुल सि 0.870	अ -	फसल का नाम	क्षेत्रफल	दुफसली क्षेत्रफल	चाहू वर्ग की फसली	फसली का नाम	क्षेत्रफल	फसल का नाम	क्षेत्रफल	वर्ष	
0.874		कौशिल्या रियल स्टेट प्रा.लि. द्वारा डायरेक्टर (84)	किसी भूमिस्वामी या पट्टेदार वर या किसी मौकसी कारतकार के उप पट्टेदार का नाम, पिता का नाम, लगान या पट्टे की रकम और उपपट्टे पर दिये गये भाग का क्षेत्रफल	2-खरीफ धानछिड़का विप (0.874)	कुल सि 0.874	अ -	फसल का नाम	क्षेत्रफल	दुफसली क्षेत्रफल	चाहू वर्ग की फसली	फसली का नाम	क्षेत्रफल	फसल का नाम	क्षेत्रफल	वर्ष	

2018-19
अतिरिक्त पट्टेदार
रायपुर
29/06/10 पंचायत पंचायत

ना.क्र. 2 काके अचूसा
सिंचाई नहर (शासकीय) से
पंचा. - ना0क्र023 आ0दि0
29/06/10 पंचायत पंचायत

सिंचाई नहर (शासकीय) से

219

ETS

परम में एवं कार्य का ब्योरा करके पेश में

फॉर्म पी-II
खसरा

दिनांक: १०/५/२०११

नदी किनारे वर्ष की है
- की है
- की है
- की है

दोरेबुद्ध

हल्का ०००१०

रा.नि.मं.

धरसीवा - एक

तहसील

रायपुर

जिला रायपुर

वर्ष २०१०-२०११

क्षेत्रफल (और यदि भूमि छात्रों में सम्मिलित न हो तो उसका वर्णन)

कच्चेदार का नाम, उसके पिता का या पति का नाम तथा निवास स्थान, अधिकार निस्के अन्यात भूमिप्राण की गई हो और हेय राजस्व का लगान पर दिये गये भाग का क्षेत्रफल

किस्ती भूमिसायमी या पट्टेदार का या किसी मरुती कान्तकार के उप पट्टेदार का नाम, पिता का नाम, लगान या गृह की रकम और उप-गृह पर दिये गये भाग का क्षेत्रफल

क्षेत्रफल निस्के वर्ष के दौरान में फसल उगाई गई

खेते की भूमि

फसल का नाम क्षेत्रफल

दुफसली क्षेत्रफल

चातु वर्ष की पड़ती

२ से ५ वर्ष तक की पड़ती

अन्य पड़ती अर्थात् ५ वर्ष से अधिक

खेते के बाहर के क्षेत्रों में बाईं गई फसल का नाम तथा क्षेत्रफल

केन्द्रीय

पंचा. - नॉ0क्र023 आ0दि0 29/06/10 पंचायत पंचायत

पंचा. - नॉ0क्र024 आ0दि0 29/06/10 पंचायत पंचायत

1	2	3	4	5	6	7	8	9	10	11	12
---	---	---	---	---	---	---	---	---	----	----	----

कोशिल्या रियाल स्टेट प्रा.लि. द्वारा उपरोक्तर (84)

7.27 भूराजस्व

२-खरीफ शानिछिड़का विप (०.२३)

२२०

कोशिल्या रियाल स्टेट प्रा.लि. द्वारा उपरोक्तर (84)

कुल सि. ०.२८३

२-खरीफ धान (बाता) (०.२८३)

कुल सि. ०.४७८

२-खरीफ धान (बाता) (०.४७८)

कोशिल्या रियाल स्टेट प्रा.लि. द्वारा उपरोक्तर (84)

सिंचाई नहर (शासकीय) से
पंचा. - नॉ0क्र023 आ0दि0 29/06/10 पंचायत पंचायत

सिंचाई नहर (शासकीय) से
पंचा. - नॉ0क्र023 आ0दि0 29/06/10 पंचायत पंचायत

११/५
१३/५
१३

058

1954

फार्म पी-II
खसरा

एवं एवं कर्तव्य का व्योम रूप से पेश में
- को है
- को है

खसरा नं.	हल्का	ग.नि.मं.	धरसावा - एक	तहसील	रायपुर										वर्ष	केफिलत
					रायपुर	खाली की भूमि	खाली के बाहर के क्षेत्रों में कोई भी फसल का नाम तथा क्षेत्रफल									
					क्षेत्रफल जिसमें वर्ष के दौरान में फसल उगाई गई	क्षेत्रफल	दुफसल की क्षेत्रफल	चाहू वर्ष की पड़ती	२ से ५ वर्ष तक की पड़ती	अन्य पड़ती अर्थात् ५ वर्ष से अधिक						
०.६०३	३	कौशिल्या रिजल स्टेट प्रा.लि. द्वारा उपरोक्त (84)	किसी प्रतिशामी या पट्टेदार का या किसी मौसमी कारखाने के उप पट्टेदार का नाम, रिजल का नाम, लगान या पट्टे की रकम और उप पट्टे पर दिये गये भाग का क्षेत्रफल	२-खरीफ धान (बोता)	कुल सि. ०.६०३	अ -									पंचा. - नॉक्र023 अं0दि0 29/06/10 पंचायत पंचायत	
०.११४	४	कौशिल्या रिजल स्टेट प्रा.लि. द्वारा उपरोक्त (84)	किसी प्रतिशामी या पट्टेदार का या किसी मौसमी कारखाने के उप पट्टेदार का नाम, रिजल का नाम, लगान या पट्टे की रकम और उप पट्टे पर दिये गये भाग का क्षेत्रफल	२-खरीफ धान (बोता)	कुल सि. ०.११४	अ -									पंचा. - नॉक्र023 अं0दि0 29/06/10 पंचायत पंचायत	

ped By NIC P/1155712

Handwritten signature

Handwritten signature
१३-०३-२०१०

Handwritten signature

प्रतिलिपि देने वाले के हस्ताक्षर :
नाम, पद एवं दिनांक :

For, Singhania Goel Buildcon

Partner

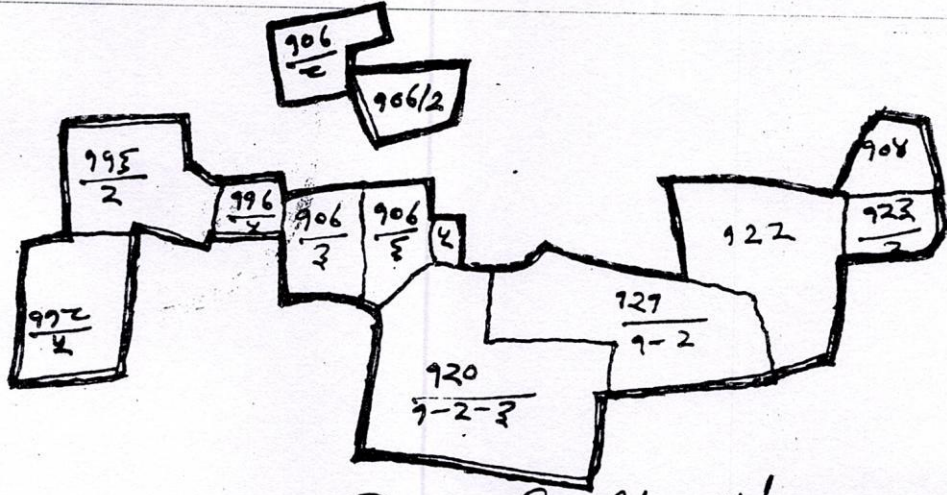
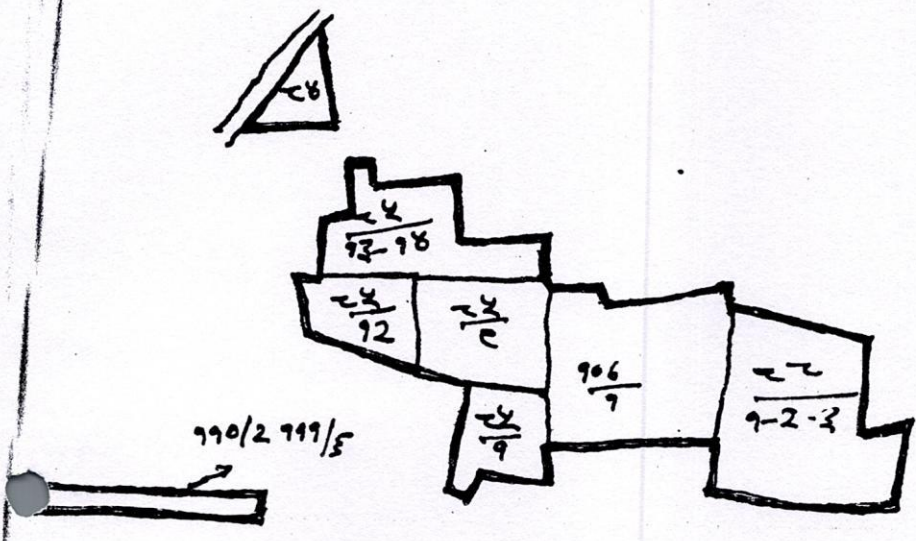
सिवाई नहर (शासकीय) से

१२१

153

11-21

प्रतिलिपि नक्शा
 मालिकाना नाम *Singhania*
 भाग दोहैरुई
 पटवारी हुक्मा नम्बर - 13
 रामकृष्ण विरोधक मंडल धरतीबां
 धर - गणपुर् वि - गणपुर्
 नं - 9066/67
 स्केल 10" = 1 मी.



चिन्हांकित खण्डा नक्शा दिवी लेठ - चाही गयी

[Signature]
 पटवारी
 मं० नं० - 13

For, Singhanian Goel Buildcon

[Signature]
 Partner

[Signature]

139

प्रतिलिपि किस्त बंदी खतौनी आसामीवार

ग्राम दोदेरुवा प.ह.नं. १३ रा.नि.मं. द्वारदीवा तहसील रायपुर जिला रायपुर

आता कमांक	नाम कास्तकार पिता/पति का नाम एवं निवास स्थान	विक्रय शुदा भूमि का विवरण					
		खसरा नं.	हेक्टेयर	सकड़ र.न.	समान र.न.	कैफियत	
२६	कौशिल्या विप्लव स्टेट प्राबलि ठमा डायरेक्टर - दीपु उग्र पि एन सी इग्र सा लेखनी रेखी डेसी जी.डी. रोड रायपुर भूमि स्वामी	२४	०.१४३	१०६/३	०.१९२	१२०/१	०.३२४
		२४/१	०.२२२	१०६/४	०.०४९	१२०/२	०.१६४
		२४/८	०.३३८	१०६/९	०.२०२	१२०/३	०.२३०
		२४/१२	०.२४१	१०६/८	०.१९४	१२१/१	०.३८३
		२४/१३	०.३४३	११०/२	०.२०१	१२१/२	०.४६८
		२४/१४	०.२६४	१११/९	०.३८६	१२१/३	०.३०३
		२४/१५	०.४०८	११५/१२	०.०३९	१२३/१	०.१९४
		२४/३	०.३३८	११६/४	०.४१६	क्रो ३३	६.८६९
		१०४	०.१२३	११४/४			
		१०६/१	०.२०९				
१०६/२	०.२०३						

- क्या भूमि शासकीय पट्टे की है या नहीं हां/नहीं
यदि हां तो कब से पट्टे पर दी गई है। वर्ष नहीं
- भूमि सिंचित है अथवा असिंचित-सिंचित, असिंचित सिंचित
- भूमि की वर्तमान स्थिति घनहा/भर्या/भांज/बाड़ी आबादी/आदि घनहा
- कौन सी फसल बोई जाती है। धान
- भूमि एक फसली है या दो फसली : एक फसली/दुआसली होने पर कौन सी फसल बोई जाती है। एक फसली
- मिसल बंदोबस्त के अनुसार भूमि का वर्गीकरण होरसा, कन्हार, गभार, मटसी, वाड़ी अथवा अन्य कन्हार
- ग्राम स्थल से दूरी लगभग १/२ कि.मी
- क्या भूमि इन्फ्यू बी.एम./पक्की सड़क से लगी है:- हां/नहीं नहीं
- सिंचाई के स्रोत (साधन) : विद्युतपंप/डीजल पंप/कुआं/नहर/तालाब नहीं
- भूमि पर किस-किस प्रजाति के कितने वृक्ष है। नहीं
- भूमि पर क्या कोई निर्माण हुआ है : हां तो कुआं, पंप, हाउस, डेयरी फार्म, अथवा नहीं। नहीं
- भूमि का उपयोग किस उद्देश्य हेतु हो रहा है। कृषि कार्य
- अन्य विवरण : स्थल निरीक्षण के समय

विक्रेता उपस्थित कृषक का हस्ताक्षर
दिनांक १०/०५/१४

हस्ताक्षर पटवारी 11/1
ह.नं. १०/०५/१४
एम. एस. ठाकुर
पटवारी
पं.ह.नं-१३

सिंधानिया गोयल बिन्डिंग
पार्टनर - सुबोध सिंधानिया

For Singhania Goel Builders
Partner

355

P पुस्तिका क्रमांक 1155712

कौशिल्य रिजल स्टेट प्रॉपर्टी डेव. प्रा. लि.

कृषक का नाम दीपक अग्रवाल

पिता/पति का नाम रजनीश अग्रवाल

ग्राम डोंडे कुंड पटवारी हल्का नं. 9-अ/९६

राजस्व निरीक्षक मंडल हरलीवा विकास खण्ड हरलीवा

तहसील रायपुरा जिला रायपुरा



05/05

का ... की निशानी का नमूना

For, Singhanian Goel Builders

[Signature]

Partner

100

1-भू

सिंहानिया गोल बिल्डर अभिलेख

389

शामिल शरीक
के नाम

1. श्री. अशोक दास
2. श्री. राजेश कुमार
3. श्री. विजय कुमार

खाता नम्बर

भूमि पर हक का प्रकार (भू स्वामी,
मौजूदा/शासकीय पट्टेदार)

खसरा नंबर (2)	रकबा (3)	लगान (4)	अबवाब (5)	रकबा		सिंचित रकबा (8)	सिंचाई का स्रोत (कुआ, नहर, तालाब, नदी) (9)	यदि खसरा नं. पट्टे पर है तो मौजूदा/पट्टेदार का नाम (10)	अन्य विवरण (11)
				काशत में (6)	पड़त (7)				
28	0.988	0.26	0.00	0.988					
29	0.222			0.222		0.988	नहर		
30	0.332			0.332		0.222	—		
31	0.229			0.229		0.332	—		
32	0.283			0.283		0.229	—		
33	0.268			0.268		0.283	—		
34	0.800			0.800		0.268	—		
35	0.332			0.332		0.800	—		
36	0.928			0.928		0.332	—		
37	0.200			0.200		0.928	—		
38	0.200			0.200		0.200	—		

Neeraj A

For, Singhania Goel Buildcon

[Signature]
Partner

225

(259)

लिख

1-9

कृषक एवं शामिल शरीक
खातिदारी के नाम

1
2
3

खाला नम्बर
भूमि पर हक का प्रकार (भू-स्वामी/
मौरूसी/शासकीय पट्टेदार)

क्रमांक (1)	खसरा नम्बर (2)	रकबा (3)	लगान (4)	अवधाय (5)	रकबा	
					काश्त में (6)	पड़ (7)
21	920/8	0.962			0.962	230
22	920/3	0.220			0.220	223
23	920/9	0.223			0.223	862
24	929/3	0.862			0.862	903
25	922	0.303			0.303	908
28	923/2	0.908			0.908	263
को	28	6.263	92.26	0.00	6.263	

सिंचित रकबा (8)	सिंचाई का स्रोत (कुआ, नहर, तालाब, नदी) (9)	यदि खसरा जं पट्टे पर है तो मौरूसी/पट्टेदार का नाम (10)	अन्य विवरण (11)
962	महल		ना. 3, 23, 28
230	—		ना. 13, 24, 25/9
223	—		खसरा
862	—		
903	—		
908	—		
263	—		

12/05/11
मौरूसी/शासकीय पट्टेदार

एम.एस. ठाकुर
पट्टेदारी

अतिरिक्त निरीक्षक
परसोवा, जिला-रायपुर

एम.एस. ठाकुर
पट्टेदारी
धरसीवा-1, जिला रायपुर

Merak

For, Singhanja Coal Block
Partner

508



प्रारूप 1
पंजीकरण प्रमाण-पत्र

कार्पोरेट पहचान संख्या : U45400CT2007PTC020281

2007 - 2008

मैं एतद्वारा सत्यापित करता हूँ कि मैसर्स

KOUSHALYA REAL ESTATE PRIVATE LIMITED

का पंजीकरण, कम्पनी अधिनियम 1956 (1956 का 1) के अंतर्गत आज किया जाता है और यह कम्पनी लिमिटेड है।

यह निगमन-पत्र आज दिनांक एक जून दो हजार सात को मेरे हस्ताक्षर से ग्वालियर में जारी किया जाता है।

Form 1
Certificate of Incorporation

Corporate Identity Number : U45400CT2007PTC020281

2007 - 2008

I hereby certify that KOUSHALYA REAL ESTATE PRIVATE LIMITED is this day incorporated under the Companies Act, 1956 (No. 1 of 1956) and that the company is limited.

Given under my hand at Gwalior this First day of June Two Thousand Seven.



(DR. RAJ SINGH)

कम्पनी रजिस्ट्रार / Registrar of Companies
मध्य प्रदेश एवं छत्तीसगढ़
Madhya Pradesh and Chattisgarh


(DR. RAJ SINGH)
Registrar of Companies
M.P. & Chhattisgarh
Government of India

कम्पनी रजिस्ट्रार के कार्यालय अधिनियम में उपलब्ध पत्राचार का पता :
Mailing Address as per record available in Registrar of Companies office:
KOUSHALYA REAL ESTATE PRIVATE LIMITED
AARSON PLAZA, LOOHIPARA CHOWK, VIDHAN SABHA ROAD,
RAIPUR - 492001,
Chattisgarh, INDIA

For, Singhania Goel Buildcon

Partner

227



रिजाल्यूशन

कौशल्या रियल इस्टेट प्रा.लि., पंजीकृत अंतर्गत कंपनी अधिनियम 1956, पंजीकृत कार्यालय:-आर्सन प्लाजा, लोधीपारा चौक, विधान सभा रोड, रायपुर तहसील व जिला-रायपुर(छ.ग.) अपने बोर्ड आफ मीटिंग मे निम्नलिखित डायरेक्ट के समक्ष यह प्रस्ताव पारित करती है कि :-

1. श्री दीपक कुमार अग्रवाल
2. श्री शरद अग्रवाल
3. श्री कपिल अग्रवाल
4. श्री राहुल अग्रवाल

यह कि कंपनी के स्वामित्व की ग्राम - दोंदेखुर्द, प.ह.नं. -95/13, स.नि.मं. धरसीवा-1,

तह. व जिला - रायपुर में स्थित निम्न लिखित खसरा नंबरों की भूमियों :-

खसरा नंबर	रकबा	खसरा नंबर	रकबा
85/5	0.207 हे.	110/4	
85/6	0.086 हे.	111/10	0.162 हे.
85/8	0.114 हे.	117/3	0.113 हे.
85/17	1.097 हे.	117/4	0.040 हे.
107/9	0.267 हे.	117/7	0.093 हे.
109	0.619 हे.	117/8	0.089 हे.
110/3		117/2	
111/7	0.154 हे.	117/6	0.109 हे.
कुल खसरा 11 एवं कुल रकबा 3.150 हे.			
84	0.146 हे.	107/8	0.194 हे.
85/1	0.255 हे.	110/2	
85/9	0.368 हे.	111/6	0.202 हे.
85/12	0.251 हे.	116/2	0.397 हे.
85/13	0.243 हे.	117/5	0.061 हे.
85/14	0.274 हे.	118/5	0.417 हे.
88/1-2	0.409 हे.	120/1	0.684 हे.
88/3	0.368 हे.	120/2	0.175 हे.

Contd..2

Handwritten signature

For Koushalya Real Estate Private Limited


For, Singhania Goel Buildcon

Handwritten signature

Director

Partner

228



1-अ अभिलेख

एवं शामिल शसिक
गाँवों के नाम

1
2
3

खाता नम्बर

भूमि पर हक का प्रकार (भू-स्वामी/
मौजूदा/शासकीय पट्टेदार)

क्र.सं.	खसरा नंबर	रकबा (3)	लगात (4)	अबवाब (5)	रकबा		सिंचित रकबा (8)	सिंचाई का स्रोत (कुआ, नहर, तालाब, नदी) (9)	यदि खसरा नं. पट्टे पर है, तो मौजूदा/पट्टेदार का नाम (10)	अन्य विवरण (11)
					काश्त में (6)	पड़त (7)				
1)										
99	906/2	0.202			0.202		0.202	नहर		
92	906/3	0.902			0.902		0.902	—		
93	906/2	0.080			0.080		0.080	—		
94	906/3	0.202			0.202		0.202	—		
95	906/2	0.908			0.908		0.908	—		
98	990/2 999/3	0.202			0.202		0.202	—		
96	993/2	0.206			0.206		0.206	—		
97	996/2	0.059			0.059		0.059	—		
90	997/2	0.896			0.896		0.896	—		
20	920/9	0.528			0.528		0.528	—		

For, Singhania Goel Buildcon

Partner



[Faint, illegible text, possibly bleed-through from the reverse side of the page.]

[Faint, illegible text, possibly bleed-through from the reverse side of the page.]

KOUSHALYA REAL ESTATE PRIVATE LIMITED

Aarson Plaza, Lodhipara Chowk
Vidhan Sabha Road
Raipur-492001 (C.G.)

104	0.186 हे.	120 / 3	0.230 हे.
107 / 1	0.809 हे.	121 / 1	0.283 हे.
107 / 2	0.203 हे.	121 / 2	0.478 हे.
107 / 3	0.195 हे.	122	0.603 हे.
107 / 5	0.049 हे.	123 / 2	0.194 हे.
107 / 6	0.202 हे.		

कुल खसरा 26 एवं कुल रकबा 7.876 हे.

इस तरह कुल खसरा 37 एवं कुल रकबा 11.026 हेक्टेयर (अक्षरी ग्यारह दशमलव शून्य दो छः हेक्टेयर) अर्थात् 27.24 एकड़ (अक्षरी सत्ताईस दशमलव दो चार एकड़) भूमि को सिंघानिया गोयल बिल्डकॉन (पंजीकृत भागीदार संस्थान) कार्या. -तृतीय एवं चतुर्थतल श्याम चेम्बर, कबीर नगर रोड, हीरापुर, रायपुर(छ.ग.) द्वारा भागीदार : सिंघानिया बिल्डकॉन प्रा.लि. (भास्तीय कम्पनी अधिनियम 1956 के अन्तर्गत विधिवत पंजीकृत एक कम्पनी) द्वारा डायरेक्टर : श्री सुबोध सिंघानिया आयु 42 वर्ष पिता - श्री श्याम लाल सिंघानिया, निवासी - 5 स्कूल रोड चौबे कालोनी, रायपुर तह. व जिला - रायपुर (छ.ग.) को विक्रय करने के लिये उपस्थित डायरेक्टर सहमत है तथा विक्रय एवं विक्रय विलेख के पंजीयन संबंधी समस्त कार्यवाही निष्पादित करने के लिये सर्व सगति से कंपनी के डायरेक्टर श्री दीपक कुमार अग्रवाल को अधिकृत किया जाता है ।

आज दिनांक 03.08.2011 को स्थान रायपुर, छत्तीसगढ़ में हस्ताक्षर किया जाता है ।

कौशिल्या रियल इस्टेट प्रा.लि.

For Koushalya Real Estate Private Limited


Sharad.

(डायरेक्टर) Director





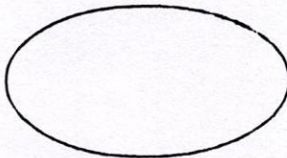







For, Singhania Goel Buildcon

[Signature]
Partner

Deepak



पंजीयन अधिनियम 1908 की धारा 32 (ए) के तहत फोटो एवं अंगुष्ठ छाप


क्रमांक	बायाँ हाथ का अंगुष्ठ छाप (गोली चयाही से)		विक्रेता / दावेदार का नाम एवं स्थायी पता
1.	2.		4.
			<p>For Koushalya Real Estate Private Limited</p> <p><i>Neeraj V.</i></p> <p>Director</p>
			<p><i>Subodh</i></p>
			
			
			
			

231

For, Singhania Goel Buildcon

Subodh

Partner





Handwritten notes and signatures at the top of the page.

श्री. ए.एस. गोएल एवं कन्या का.श्री.ए.एस. गोएल के माता

फॉर्म नं-1
फिराव-सी खतीनी (आसानीवार)

दिनांक 12.04.2022

क्र.सं.	वर्ग	वर्ग का नाम	प्रकार	क्षेत्रफल	मूल्य	अवकाश	शेष	वर्ग का नाम	प्रकार	क्षेत्रफल	मूल्य	अवकाश	शेष	वर्ग का नाम	प्रकार	क्षेत्रफल	मूल्य	अवकाश	शेष
1	खेती	खेती	खेती	1.00	1.00	1.00	1.00	खेती	खेती	1.00	1.00	1.00	1.00	खेती	खेती	1.00	1.00	1.00	1.00
2	खेती	खेती	खेती	1.00	1.00	1.00	1.00	खेती	खेती	1.00	1.00	1.00	1.00	खेती	खेती	1.00	1.00	1.00	1.00
3	खेती	खेती	खेती	1.00	1.00	1.00	1.00	खेती	खेती	1.00	1.00	1.00	1.00	खेती	खेती	1.00	1.00	1.00	1.00
4	खेती	खेती	खेती	1.00	1.00	1.00	1.00	खेती	खेती	1.00	1.00	1.00	1.00	खेती	खेती	1.00	1.00	1.00	1.00
5	खेती	खेती	खेती	1.00	1.00	1.00	1.00	खेती	खेती	1.00	1.00	1.00	1.00	खेती	खेती	1.00	1.00	1.00	1.00
6	खेती	खेती	खेती	1.00	1.00	1.00	1.00	खेती	खेती	1.00	1.00	1.00	1.00	खेती	खेती	1.00	1.00	1.00	1.00
7	खेती	खेती	खेती	1.00	1.00	1.00	1.00	खेती	खेती	1.00	1.00	1.00	1.00	खेती	खेती	1.00	1.00	1.00	1.00
8	खेती	खेती	खेती	1.00	1.00	1.00	1.00	खेती	खेती	1.00	1.00	1.00	1.00	खेती	खेती	1.00	1.00	1.00	1.00
9	खेती	खेती	खेती	1.00	1.00	1.00	1.00	खेती	खेती	1.00	1.00	1.00	1.00	खेती	खेती	1.00	1.00	1.00	1.00
10	खेती	खेती	खेती	1.00	1.00	1.00	1.00	खेती	खेती	1.00	1.00	1.00	1.00	खेती	खेती	1.00	1.00	1.00	1.00
11	खेती	खेती	खेती	1.00	1.00	1.00	1.00	खेती	खेती	1.00	1.00	1.00	1.00	खेती	खेती	1.00	1.00	1.00	1.00
12	खेती	खेती	खेती	1.00	1.00	1.00	1.00	खेती	खेती	1.00	1.00	1.00	1.00	खेती	खेती	1.00	1.00	1.00	1.00
13	खेती	खेती	खेती	1.00	1.00	1.00	1.00	खेती	खेती	1.00	1.00	1.00	1.00	खेती	खेती	1.00	1.00	1.00	1.00
14	खेती	खेती	खेती	1.00	1.00	1.00	1.00	खेती	खेती	1.00	1.00	1.00	1.00	खेती	खेती	1.00	1.00	1.00	1.00
15	खेती	खेती	खेती	1.00	1.00	1.00	1.00	खेती	खेती	1.00	1.00	1.00	1.00	खेती	खेती	1.00	1.00	1.00	1.00
16	खेती	खेती	खेती	1.00	1.00	1.00	1.00	खेती	खेती	1.00	1.00	1.00	1.00	खेती	खेती	1.00	1.00	1.00	1.00
17	खेती	खेती	खेती	1.00	1.00	1.00	1.00	खेती	खेती	1.00	1.00	1.00	1.00	खेती	खेती	1.00	1.00	1.00	1.00
18	खेती	खेती	खेती	1.00	1.00	1.00	1.00	खेती	खेती	1.00	1.00	1.00	1.00	खेती	खेती	1.00	1.00	1.00	1.00
19	खेती	खेती	खेती	1.00	1.00	1.00	1.00	खेती	खेती	1.00	1.00	1.00	1.00	खेती	खेती	1.00	1.00	1.00	1.00
20	खेती	खेती	खेती	1.00	1.00	1.00	1.00	खेती	खेती	1.00	1.00	1.00	1.00	खेती	खेती	1.00	1.00	1.00	1.00
21	खेती	खेती	खेती	1.00	1.00	1.00	1.00	खेती	खेती	1.00	1.00	1.00	1.00	खेती	खेती	1.00	1.00	1.00	1.00
22	खेती	खेती	खेती	1.00	1.00	1.00	1.00	खेती	खेती	1.00	1.00	1.00	1.00	खेती	खेती	1.00	1.00	1.00	1.00
23	खेती	खेती	खेती	1.00	1.00	1.00	1.00	खेती	खेती	1.00	1.00	1.00	1.00	खेती	खेती	1.00	1.00	1.00	1.00

DR. SINGHANIA GOEL BUILDCON


PARTNER

Handwritten signatures and dates: 05.11.2022, 12/04/22, 12/04/22

232

Dr. Singhania Goel Buildcon

Partner



भा. श्रीग. इंस्टीट्यूट में रजि. करों का आयोग लागू करने में

फॉर्म नं-1
विशालबन्दी खतीनी (आसामीवार)

दिनांक १८/०५/२०११

पुनिसामो		खतों के खारे		हस्ता		रा. नि. म.		व्यक्तिगत		तहसील		राजपुर		खानों में नाम		पिता		वर्ष		वर्ष		वर्ष		वर्ष	
या	शराबदार पट्टेदार का नाम	खतों में शामिल प्रत्येक पुनःपट्ट क्रमांक का.	प्रत्येक पुनःपट्ट का. शेअर का कुल शेअर	००१०	५०००	५०००	५०००	५०००	५०००	५०००	५०००	५०००	५०००	५०००	५०००	५०००	५०००	५०००	५०००	५०००	५०००	५०००	५०००	५०००	५०००
1		५००/१	०.१६७																						
2		५००/२	०.१६७																						
3		५००/३	०.१६७																						
4		५००/४	०.१६७																						
5		५००/५	०.१६७																						
6		५००/६	०.१६७																						
7		५००/७	०.१६७																						
8		५००/८	०.१६७																						
9		५००/९	०.१६७																						
10		५००/१०	०.१६७																						
11		५००/११	०.१६७																						
12		५००/१२	०.१६७																						
13		५००/१३	०.१६७																						
14		५००/१४	०.१६७																						
15		५००/१५	०.१६७																						
16		५००/१६	०.१६७																						
17		५००/१७	०.१६७																						
18		५००/१८	०.१६७																						
19		५००/१९	०.१६७																						
20		५००/२०	०.१६७																						
21		५००/२१	०.१६७																						
22		५००/२२	०.१६७																						
23		५००/२३	०.१६७																						

Neeraj


FOR SINGHANIA GOEL BUILDCON

PARTNER

श्रीग. इंस्टीट्यूट
पट्टेदार
11/11/11

For, Singhania Goel Buildcon
Partner

233



3
 10 हेंदर मं एवें करं का व्यंर रवने परं मं

फॉर्म नं-1
 फिटरव-दी खतीनी (आसागीवार)

दिनांक २८/०५/२०११

वर्ष २०१०-२०११

Goel Buildcon

Partner

नं. क्र.	वर्ष	वर्ष २०१०-२०११		वर्ष २०११-२०१२		वर्ष २०१२-२०१३		वर्ष २०१३-२०१४		वर्ष २०१४-२०१५		वर्ष २०१५-२०१६		वर्ष २०१६-२०१७		वर्ष २०१७-२०१८		वर्ष २०१८-२०१९		वर्ष २०१९-२०२०		वर्ष २०२०-२०२१		
		प्रतिदिन	प्रतिदिन	प्रतिदिन	प्रतिदिन	प्रतिदिन	प्रतिदिन	प्रतिदिन	प्रतिदिन	प्रतिदिन	प्रतिदिन	प्रतिदिन	प्रतिदिन	प्रतिदिन	प्रतिदिन	प्रतिदिन	प्रतिदिन	प्रतिदिन	प्रतिदिन	प्रतिदिन	प्रतिदिन	प्रतिदिन	प्रतिदिन	प्रतिदिन
1	2	3	4	5	6	7	8	9	10	11	12	13	14	15	16	17	18	19	20	21	22	23		
वर्ष	वर्ष	वर्ष	वर्ष	वर्ष	वर्ष	वर्ष	वर्ष	वर्ष	वर्ष	वर्ष	वर्ष	वर्ष	वर्ष	वर्ष	वर्ष	वर्ष	वर्ष	वर्ष	वर्ष	वर्ष	वर्ष	वर्ष	वर्ष	वर्ष
वर्ष	वर्ष	वर्ष	वर्ष	वर्ष	वर्ष	वर्ष	वर्ष	वर्ष	वर्ष	वर्ष	वर्ष	वर्ष	वर्ष	वर्ष	वर्ष	वर्ष	वर्ष	वर्ष	वर्ष	वर्ष	वर्ष	वर्ष	वर्ष	वर्ष

Handwritten signature and text:
 18/05/11
 धर्मो रक्षति रक्षितः
 पं. गौरी
 पं. गौरी-13


प्रतिदिन देने वाले के हस्ताक्षर :
 नाम, पद एवं दिनांक :

Reserv 12

FOR SINGHANIA GOEL BUILDCON

PARTNER

234



कॉन्ट्रैक्ट में एक करोड़ का व्यय करने पर 100 मं

फॉर्म पी-II
खसरा

दिनांक: 12/4/2022

वर्ष 2020-2022

For, Singhania Goel Buildcon

Partner

क्र.सं.	क्षेत्रफल (और यदि भूखि खालों में सीमित न हो तो उसका वर्णन)	कब्जादार का नाम, उसके पिता का या पति का नाम तथा निवास स्थान, अधिकार निश्चय अन्तर्गत भूमिप्राप्त की गई है और देश राजस्व का लगान पर दिये गये भाग का क्षेत्रफल	किस्ती भूमिप्राप्ति या पट्टन का या किसी मौजूबी कारखाने के उप पट्टन का नाम, पिता का नाम, लगान या पट्टे का नाम और उप-पट्टे पर दिये गये भाग का क्षेत्रफल	क्षेत्रफल निम्न वर्तक क्षेत्रफल का नाम		खाल का भीमा		पट्टनी का क्षेत्रफल		पट्टनी के बाहर के क्षेत्र में कोई भी पत्तन का नाम तथा क्षेत्रफल	कंपिना
				क्षेत्रफल	क्षेत्रफल	वर्तक क्षेत्रफल	वर्तक क्षेत्रफल	वर्तक क्षेत्रफल	वर्तक क्षेत्रफल		
1	0.209	कौरिल्या रियाल स्टेट प्रा.लि. द्वारा उपरोक्त (84)		कुल सि. अ. 0.209							
2	0.209	कौरिल्या रियाल स्टेट प्रा.लि. द्वारा उपरोक्त (84)		कुल सि. अ. 0.209							
3	0.209	कौरिल्या रियाल स्टेट प्रा.लि. द्वारा उपरोक्त (84)		कुल सि. अ. 0.209							
4	0.209	कौरिल्या रियाल स्टेट प्रा.लि. द्वारा उपरोक्त (84)		कुल सि. अ. 0.209							
5	0.209	कौरिल्या रियाल स्टेट प्रा.लि. द्वारा उपरोक्त (84)		कुल सि. अ. 0.209							
6	0.209	कौरिल्या रियाल स्टेट प्रा.लि. द्वारा उपरोक्त (84)		कुल सि. अ. 0.209							
7	0.209	कौरिल्या रियाल स्टेट प्रा.लि. द्वारा उपरोक्त (84)		कुल सि. अ. 0.209							
8	0.209	कौरिल्या रियाल स्टेट प्रा.लि. द्वारा उपरोक्त (84)		कुल सि. अ. 0.209							
9	0.209	कौरिल्या रियाल स्टेट प्रा.लि. द्वारा उपरोक्त (84)		कुल सि. अ. 0.209							
10	0.209	कौरिल्या रियाल स्टेट प्रा.लि. द्वारा उपरोक्त (84)		कुल सि. अ. 0.209							
11	0.209	कौरिल्या रियाल स्टेट प्रा.लि. द्वारा उपरोक्त (84)		कुल सि. अ. 0.209							
12	0.209	कौरिल्या रियाल स्टेट प्रा.लि. द्वारा उपरोक्त (84)		कुल सि. अ. 0.209							


For, Singhania Goel Buildcon
Partner


दिनांक: 12/4/2022

वर्ष 2020-2022

कौरिल्या रियाल स्टेट प्रा.लि. द्वारा उपरोक्त (84)

235





धरती में एवं काल का व्योम रूपों में

कर्म विद्युत एवं को है

को है

को है

कर्म की II
खसरा

दिनांक: १८/५/२०११

For, Singhania Buildcon Partner

खसरा नं.	खसरा का नाम	खसरा का क्षेत्रफल	खसरा का वर्ग	धरती का क्षेत्रफल		वर्ग	
				धरती का क्षेत्रफल	वर्ग	वर्ग	वर्ग
१	०.१०१	कोशिका रिजल स्टेट प्रा. लि. द्वारा आवरकटर (८४)	०.१०१	०.१०१	१	१	२०१०-२०११
२	०.११३	कोशिका रिजल स्टेट प्रा. लि. द्वारा आवरकटर (८४)	०.११३	०.११३	२	२	२०१०-२०११
३	०.०४०	कोशिका रिजल स्टेट प्रा. लि. द्वारा आवरकटर (८४)	०.०४०	०.०४०	३	३	२०१०-२०११
४	०.०९३	कोशिका रिजल स्टेट प्रा. लि. द्वारा आवरकटर (८४)	०.०९३	०.०९३	४	४	२०१०-२०११

Handwritten signatures and stamps, including a circular stamp with text in Hindi.



1234

553

कैटेगरी में एंटर करने का प्रकार रखने के लिए

फॉर्म पी-II
खसरा

दिनांक: 12/11/2011

कैटेगरी लिखने वाले को है
11 में खसरा को जानकारी
12 में खसरा को जानकारी

को है
को है

रा.नि.मं.

परसौवा - एक

तहसील

रायपुर

बिना

पत्र

वर्ष

2010-2011

क्र.सं.	क्षेत्रफल (और वर्ग मीटर खसरे में सम्मिलित न हो ते उतसरा वर्ग)	कच्चा 0.30 गुणवत्ता	कच्चा/रकबा का नाम, उसके विना का या प्लॉट का नाम तथा पिछले स्थान, अधिकतर लिखके अन्तर्गत मूल्यांकन को नई हो और देख रखने का नाम	किसी भी प्रकार की जमीन का या किसी भी प्रकार का प्रकार के आवृत्त का नाम, विना का नाम, रखने का नया नाम और जमीन- पट्टी पर गले धारा का क्षेत्रफल	क्षेत्रफल विवरण वर्ग के दौरान में फसल उत्पाद नई			वर्ष की पूर्ण चांदनी को पूर्ण		वर्ष के बाद के क्षेत्र में नई नई फसल का नाम तथा क्षेत्रफल	क्षेत्रफल
					क्षेत्रफल	दुकानों क्षेत्रफल	चांदनी को पूर्ण	2 से 4 वर्ष तक को पूर्ण	अन्य प्रकार की अर्थात् 4 वर्ष से अधिक		
1	2	0.30	कॉन्सिडर रिवल स्टेट प्रा. लि. द्वारा खसरा (84)		5	6	7	9	10	11	12
					कुल क्षे. अ.	0.000					
					2-खसरे बान्निडिका विप	(0.000)					

Developed By NIC


18/06/11
प्रचार
7000-13
For SINGHANIA GOEL BUILDCON
PARTNER

19.05.11
श्रीमती सुखम सोनी
असिस्टेंट डायरेक्टर
खसरा

प्रतिनिधि देने वाले के हस्ताक्षर :
नाम, पद एवं दिनांक :

For, Singhania Goel Buildcon
Partner

858



भारतीय गैर न्यायिक

पचास
रुपये

₹.50



FIFTY
RUPEES

Rs.50

INDIA NON JUDICIAL

छत्तीसगढ़ CHHATTISGARH

:9:

E 653431

अतः उपरोक्त के साक्ष्य स्वरूप इस विक्रय विलेख में लिखे समस्त कथनों को अच्छी तरह से पढ़कर इसमें लिखी समस्त बातों को स्वेच्छापूर्वक स्वीकार कर सक्षम निम्नलिखित दो गवाहों के समक्ष विक्रेता तथा क्रेता ने अपने-अपने हस्ताक्षर कर निष्पादित किये ताकि सनद रहे वक्त पर काम आवें।

फख्त तारीख 04.08.2011 स्थान रायपुर(छ.ग.)

गवाहान :-

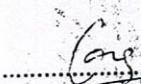
1/

हस्ताक्षर

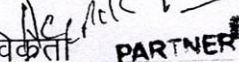
नाम

पिता

पता


गोपेश सोनवानी
श्री सुब्रह्मण्य सोनवानी
डोने खड्डे रायपुर (छ.ग.)

For Koushalya Real Estate Private Limited
FOR SINGHANIA GOEL BUILDCON

हस्ताक्षर विक्रेता  PARTNER Director

For, Singhania Goel Buildcon

Partner

2/

हस्ताक्षर

नाम

पिता

पता


रजजित सिंह
रजजित सिंह
श्री संतोष सिंह
डंगी नया रायपुर (छ.ग.)

हस्ताक्षर क्रेता

SINGHANIA GOEL BUILDCON

PARTNER

प्रारूपकर्ता :-


मनीष श्रीवास्तव/सचिन श्रीवास्तव
अधिवक्ता, रायपुर(छ.ग.)

Partner

For, Singhania Goel Buildcon

639

क्रमांक 5/6 दिनांक 3/8/11 कोमत Sol

विक्रेता

पिता / पति / देवा

निवासी रायपुर (छ.ग.)

मार्फत

श्रेता

निवासी चट्टी जिला रायपुर (छ.ग.)


वास्ते वैतमः पतिकल मूल्य

Handwritten signatures and initials, including 'P M' and 'M'.



Handwritten signature 'Madak' with a checkmark.

अनूप अग्रवाल
स्टाम्प विक्रेता
देवेन्द्र नगर, रायपुर, (छ.ग.)



Handwritten signature and initials on the right side.

- 6 AUG 2011

पंजीयक

डो पुस्तक क्रमांक

51664

79 + 120

1977

पंजीयक

पंजीयक

उप-पंजीयक, रायपुर

Handwritten number '5163'

AUG 2011

Handwritten initials 'P M'

Handwritten signature and date '4 AUG 2011'

4 AUG 2011

Handwritten initials 'P M'

पंजीयक क्रमांक 120221-00

पंजीयक " 10-00

पंजीयक " 10-00

पंजीयक " 5-00

पंजीयक "

120246-00

Handwritten initials 'P M'

उप-पंजीयक, रायपुर

Handwritten signature 'Gy'

Handwritten signature 'शशीकान्त सिंह'

Handwritten date '2011'